

# El área del Ruhr - Realidades y cifras

Hemos recopilado varias e interesantes realidades y cifras sobre el área del Ruhr, que vamos a presentar ahora. En particular nos centraremos en las regiones, el área y la población.

La fotografía de fondo, la cual aparecerá muy a menudo durante la presentación, fue tomada en la parte norte de Duisburgo.

Apreciamos vuestra atención y esperamos que encuentren nuestra presentación interesante y formativa.

# Contenidos

- Localización del área del Ruhr (“Ruhrgebiet“)
- Información del área del Ruhr
- Cambio estructural
- Población
- Densidad de población
- Universidades
- Fútbol
- Fotografías

# ¿Dónde está el área del Ruhr?



# Información sobre el área del Ruhr (posterior 2010).

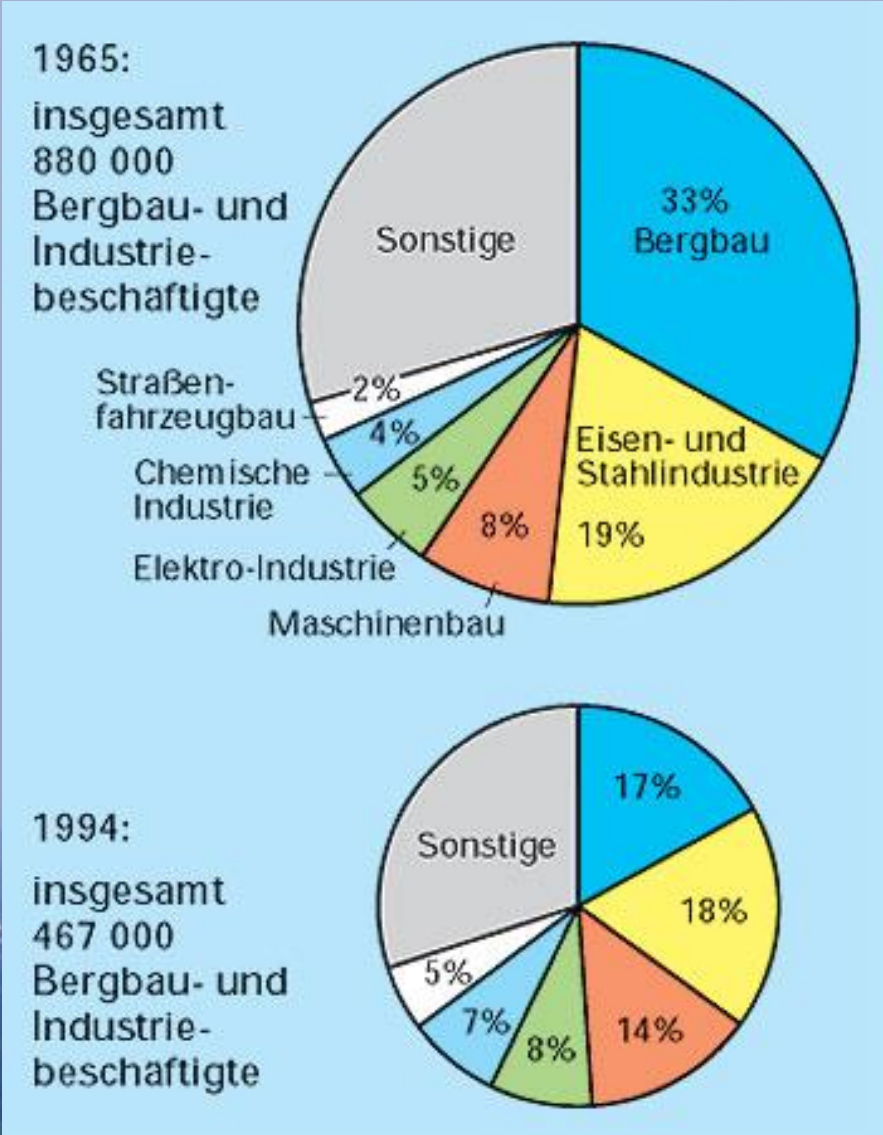
Estado Federal:	Nordrhein-Westfalen
Área:	4435 square kilometres
Asociaciones Comunitarias: (Landschaftsverbände)	Rheinland, Westfalen
Habitantes:	5.3 millones (aprox.)
Densidad de población:	1200 personas/ km <sup>2</sup>
Mayor elevación:	Breckerfeld (420 m sobre el nivel del mar)
Menor elevación:	Xanten (13 m sobre el nivel del mar)
Expansión: (O-E):	116 km
Expansión: (N-S):	67 km
Número de ciudades:	53

# Información sobre cambios estructurales (comparación entre los años 1965 y 1994)

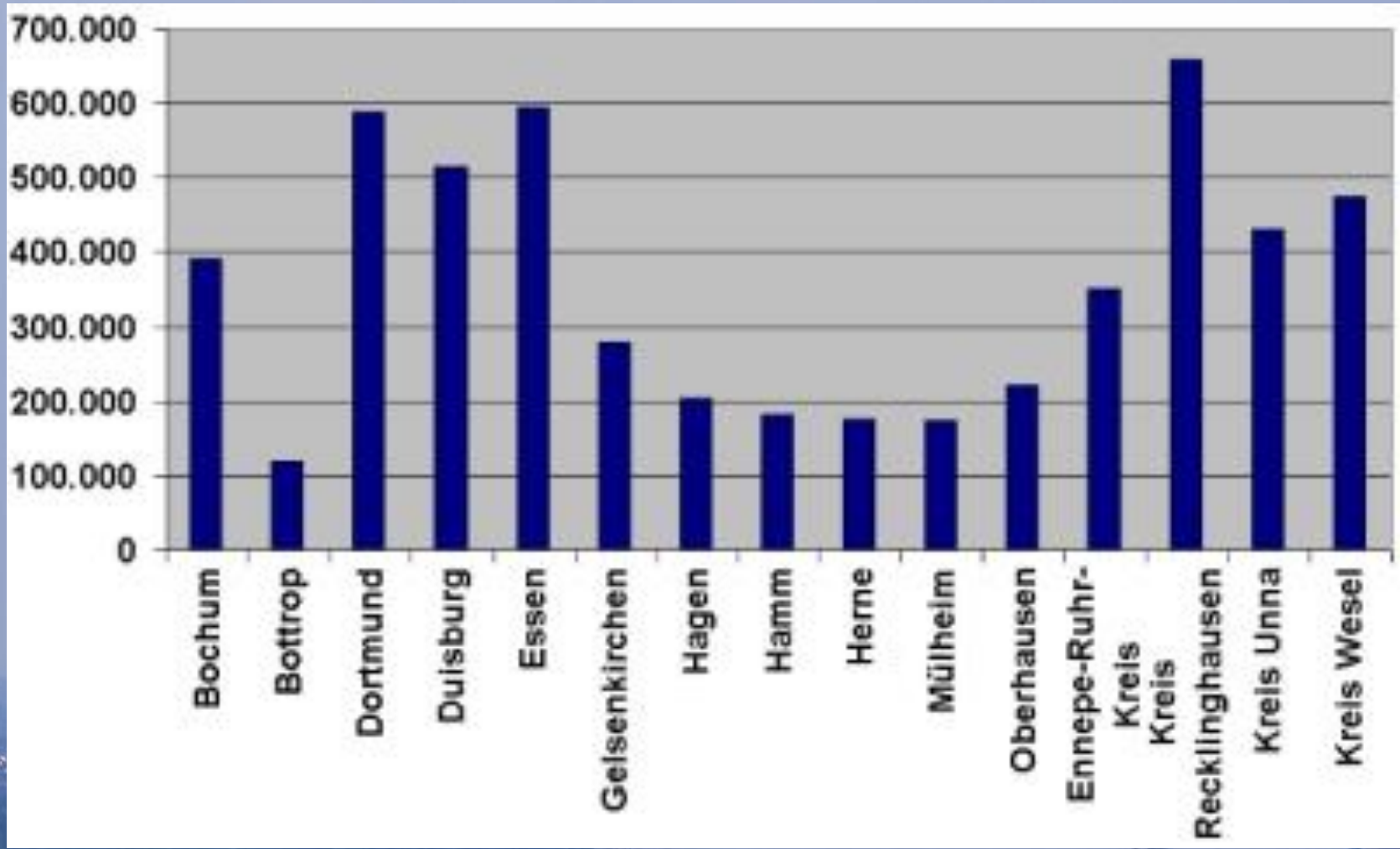
Anotaciones:

Bergbau: minería  
Eisen- und Stahlindustrie: industria del hierro y el acero  
Maschinenbau: ingeniería  
Elektro-Industrie: industria eléctrica  
Chemische Industrie: industria química  
Straßenfahrzeugbau: construcción de vehículos  
Sonstige: otros

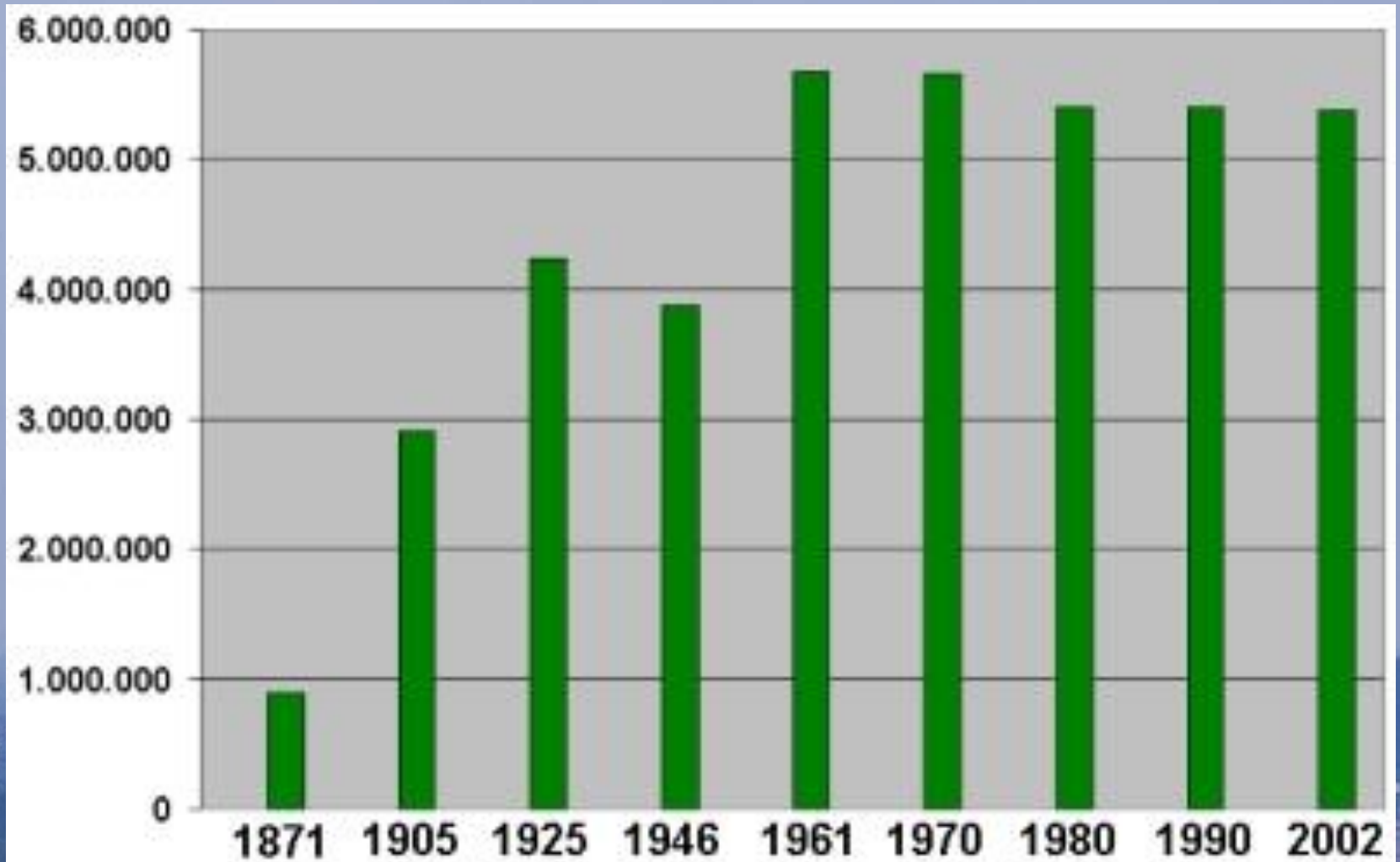
Bergbau- und Industrie-Beschäftigte: gente trabajando en la minería y la industria



## Residentes en ciudades y distritos



## Desarrollo de la población en el área del Ruhr



## Universidades en el Ruhrgebiet


El área del Ruhr tiene seis universidades y nueve universidades de Ciencias Aplicadas con cerca de 180.000 estudiantes y numerosos institutos de investigación y centros tecnológicos. Este área es el de mayor densidad en educación y centros de investigación de Europa.

Ingeniería y Ciencias Naturales están particularmente bien representadas.





# Fútbol



El fútbol tiene una función social en el área del Ruhr. Los dos clubes más grandes en esta región son el Borussia Dortmund (BVB) y el FC Schalke 04 (S04).

Los partidos entre estos dos equipos rivales están considerados como uno de los mejores momentos de la temporada y, - como todos los partidos entre los clubes del Ruhr - se les llama "derbis".

BVB, Schalke y MSV Duisburg fueron miembros fundadores de la Bundesliga, la mayor liga de fútbol en Alemania. VfL Bochum es uno de los clubes más antiguos.

**Esta fue una presentación por Corinna,  
Christian y Tobias.**

**Gracias por su atención.**









# Fuentes

- <http://www.sendfeld.de/staatsarbeit/oberthemen/ruhrgebiet/r2.htm> Sheets 5 and 6
  - [http://www2.klett.de/sixcms/list.php?page=infothek\\_artikel&extra=TERRA%20Geschichte%20Erdkunde%20Politik-Online&artikel\\_id=90629&inhalt=klett71prod\\_1.c.218056.de](http://www2.klett.de/sixcms/list.php?page=infothek_artikel&extra=TERRA%20Geschichte%20Erdkunde%20Politik-Online&artikel_id=90629&inhalt=klett71prod_1.c.218056.de) Sheet 4
  - <http://www.sendfeld.de/staatsarbeit/grafikengross/lageruhrgebiet.htm> Sheet 7
  - [http://www.google.de/imgres?q=ruhrgebiet+karte&um=1&hl=de&sa=N&tbo=d&biw=1280&bih=929&tbm=isch&tbnid=m0bl6SJYv03PuM:&imgrefurl=http://www.gesichter-des-ruhrgebiets.de/taedteauswahl.html&docid=QnRw0YSUTn\\_5TM&imgurl=http://www.gesichter-des-ruhrgebiets.de/auswahl\\_karte.jpg&w=959&h=591&ei=LVftUKbtIcPNtAaJsIGQAQ&zoom=1&iact=hc&vpx=2&vpy=210&dur=1868&hovh=176&hovw=286&tx=136&ty=91&sig=117950121312082244132&page=3&tbnh=148&tbnw=241&start=60&ndsp=35&ved=1t:429,r:60,s:0,i:327](http://www.google.de/imgres?q=ruhrgebiet+karte&um=1&hl=de&sa=N&tbo=d&biw=1280&bih=929&tbm=isch&tbnid=m0bl6SJYv03PuM:&imgrefurl=http://www.gesichter-des-ruhrgebiets.de/taedteauswahl.html&docid=QnRw0YSUTn_5TM&imgurl=http://www.gesichter-des-ruhrgebiets.de/auswahl_karte.jpg&w=959&h=591&ei=LVftUKbtIcPNtAaJsIGQAQ&zoom=1&iact=hc&vpx=2&vpy=210&dur=1868&hovh=176&hovw=286&tx=136&ty=91&sig=117950121312082244132&page=3&tbnh=148&tbnw=241&start=60&ndsp=35&ved=1t:429,r:60,s:0,i:327) Sheet 8
  - <http://de.wikipedia.org/wiki/Ruhrgebiet> Sheet 9
- <http://de.wikipedia.org/wiki/Ruhrgebiet#Fu.C3.9Fball> Sheet 10